

# Vodácká mapa Jizera

Úsek: Mnichovo Hradiště – Mladá Boleslav/Čejetice

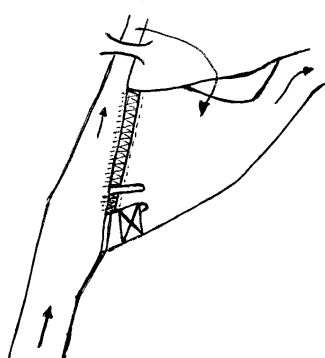
Půjčovna lodí Maloskalsko

tel.: 723 543 351

www.lode-maloskalsko.cz

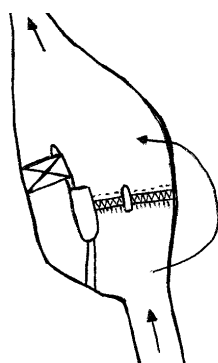


Jez Ptejrov



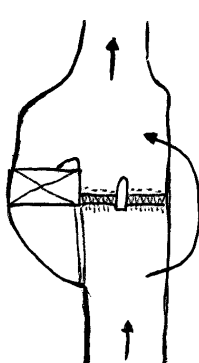
Jez Ptejrov je kamenný-nesjízdný.(vysoký) Přenášejte z odkloněného ramene za jezem přes pravý břeh u lávky zpět do koryta. V pravé části jezu se nalézají stavidla. Za velké vody proud táhne do jezu. U jezu lze nouzově tábořit.

Jez Malá Bělá



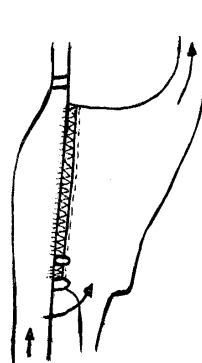
Jez Malá Bělá je tvořen pohybujícími stavidly rozdělen betonovým pilířem na dvě pole.(vysoký 3m) Pohyb stavidel se oznamuje sirénou!!! Při oznámení sirénou okamžitě zastavte u pravého břehu dostatečně daleko před jezem. Tento jez patří mezi velmi nebezpečné!!! Za velké a střední vody proud silně táhne a může nasávat. Pod jezem vývar za každé vody - záchrana nemožná. (vysoké dlouhé zdi) Jez přenášejte přes pravý břeh (min. 30m před jezem) dostatečně daleko do koryta pod jezem. (min. 30m pod jez)

Jez Josefův Důl



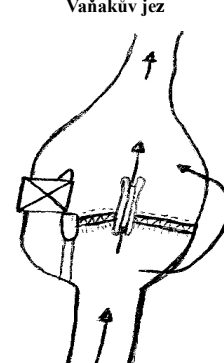
Jez Josefův Důl je tvořen stavidly rovněž rozdělen pilířem na dvě jezoví pole. (3m vysoký) Jez patří mezi velmi nebezpečné!!! Při velké a střední vodě proud silně táhne do jezu. Pod jezem vývar - záchrana nemožná. (vysoké kolmé zdi) Přenést přes pravý břeh v dosti velké vzdálenosti před jezem zpět do koryta dostatečně daleko pod jez. (30m)

Jez Podlázky



Jez Podlázky je kamenný nesjízdný. Začátek jezu tvoří stavidla. Pod jezem velké ostré lomové kameny. Při velké vodě proud silně táhne do jezu. Za velké vody vývar po jezem. Přenášejte před jezem přes pravý břeh podél stavidlové části zpět do koryta.

Jez Mladá Boleslav-Čejetický Vaňakův jez



Jez Čejetický je vakový. Střed jezu tvoří jakási samooslužná vodácká propust'. Za malé vody lze sjet středem jezu propustí nebo přenést. Před vodáckou propustí uistěn semafor - červená nepřibližovat k jezu - ihned přistát u pravého břehu. Za velké a střední vody přenášejte přes pravý břeh do koryta. (dlouhý přenos 200m)

## Kilometrůž úseku (vždy Mnichovo hradiště - most 0km):

- Klášter 0,8km (most)	- Josefův Důl 13km
- Ptejrov 2,9km	- Podlázky 17km
- Malá Bělá 7,6km	- Vaňakův jez 19,1km