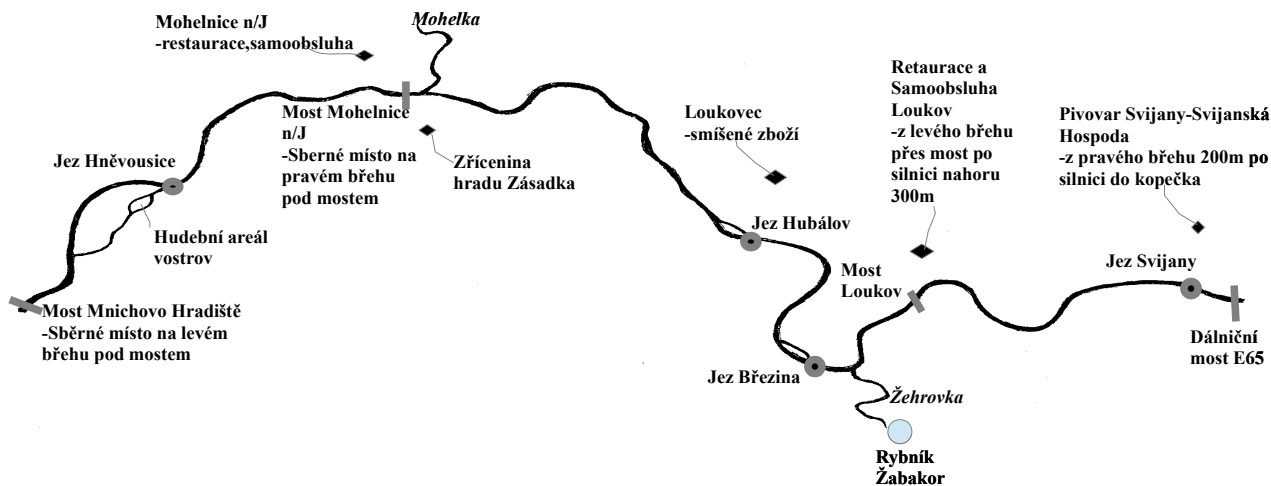


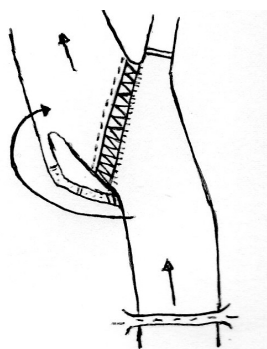
# Vodácká mapa Jizery

## Úsek: Svijany – Mnichovo Hradiště

Půjčovna lodí Maloskalsko  
tel.: 723 543 351  
[www.lode-maloskalsko.cz](http://www.lode-maloskalsko.cz)

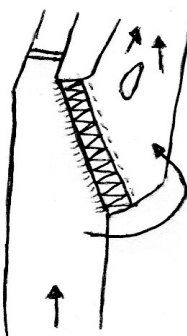


Jez Svijany



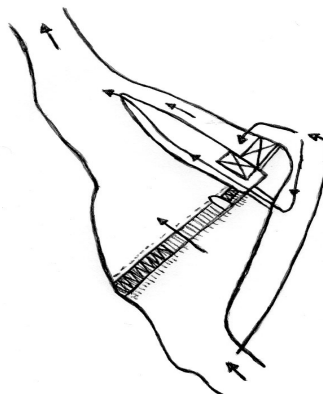
Jez Svijany je kamenný nesjízdný. Při malé vodě lze loďku stáhnout při levé straně přes jez (namáhavé-kluzké). Při normální hladině řeky doporučujeme přenést vlevo okolo rybochodu zpět do koryta řeky. Pozor tento jez patří mezi nebezpečné jezy (při velké a střední vodě proud silně táhne do náhona elektrárny-pod jezem válec-záchrana obtížná!!!)

Jez Březina



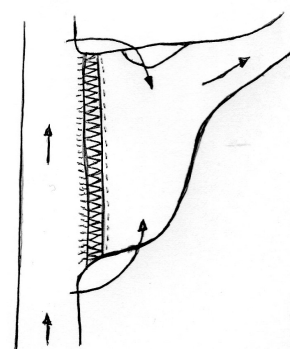
Jez Březina je nově vybetonovaný a nesjízdný. Přenašejte přes pravý břeh 10m nad jezem. Při velké a střední vodě proud silně táhne do náhona! Při malé vodě je ostrůvek pod jezem. Na pravém břehu u jezu možnost stanovat. (neoficiální kemp)

Jez Hubálov



Jez Hubálov je kamenný a nesjízdný. (nazývá též Loukovský) Jez má dvě rozdílné poloviny. Levá část jezu je snížená (šlajsná) díky níž je pravá suchá. Loďku lze přenést přes pravou (suchou) část jezu zpět do koryta. Při střední či velké vodě doporučujeme přenést přes pravý břeh chatovou osadou na silničku a pokračovat vlevo do náhona těsně pod elektrárnou (pro zkušené vodáky) nebo projít areálem elektrárny přes lávku na špičku ostrova a zde se pohodlně nalodit.

Jez Hněvousice



Jez Hněvousice je rovněž kamenný a nesjízdný. (pod jezem velké ostré kameny) Při velké či střední vodě proud silně táhne do jezu. Přenašejte přes pravý břeh nad jezem pokračujete-li dále do Mnichova hradiště nebo přenašejte vpravo ale až v náhonu za jezem kde je sběrné místo.

### Kilometráž úseku (vždy od Svijanského jezu-0km):

Svijanský jez 0km	-Loukov 2,6km	-Hubálov(Loukovec) 5,9km	-Hněvousice 11,7km
	-Březina 3,7km	- Mohelnice nad Jizerou 8,9km	-Mnichovo Hradiště 13,5km